

Urząd Miejski w Turku
BIURO RADY MIEJSKIEJ

02-10-2024



Projekt

z dnia 1 października 2024 r.
Zatwierdzony przez

**UCHWAŁA NR
RADY MIEJSKIEJ TURKU**

z dnia 2024 r.

w sprawie wyrażenia zgody na ustanowienie przez Gminę Miejską Turek nieodpłatnej i nieograniczonej w czasie służebności przesyłu na nieruchomości stanowiącej własność Gminy Miejskiej Turek, położonej w Turku na rzecz Przedsiębiorstwa Gospodarki Komunalnej i Mieszkaniowej Sp. z o.o. z siedzibą w Turku

Na podstawie art. 18 ust. 2 pkt 9 lit. a ustawy z dnia 8 marca 1990 r. o samorządzie gminnym (tekst jednolity: Dz. U. z 2024 r., poz. 609 ze zm.), art. 6 pkt 2 i art. 13 ust. 1 ustawy z dnia 21 sierpnia 1997 r. o gospodarce nieruchomościami (tekst jednolity: Dz. U. z 2024 r., poz. 1145 ze zm.), art. 305¹ i art. 305³ ustawy z dnia 23 kwietnia 1964 r. Kodeks cywilny (tekst jednolity: Dz. U. z 2024 r., poz. 1061 ze zm.), Rada Miejska Turku uchwała, co następuje:

§ 1.

Rada Miejska Turku wyraża zgodę na ustanowienie przez Gminę Miejską Turek nieodpłatnej i nieograniczonej w czasie służebności przesyłu na nieruchomości stanowiącej własność Gminy Miejskiej Turek, oznaczonej numerem ewidencyjnym 1006/5 obręb 0003 Turek C o powierzchni 0,0374 ha, dla której prowadzona jest księga wieczysta nr KN1T/00033352/1 na rzecz Przedsiębiorstwa Gospodarki Komunalnej i Mieszkaniowej Sp. z o.o. z siedzibą w Turku, zgodnie z mapą stanowiącą załącznik nr 1 do uchwały.

§ 2.

Wykonanie uchwały powierza się Burmistrzowi Miasta Turku.

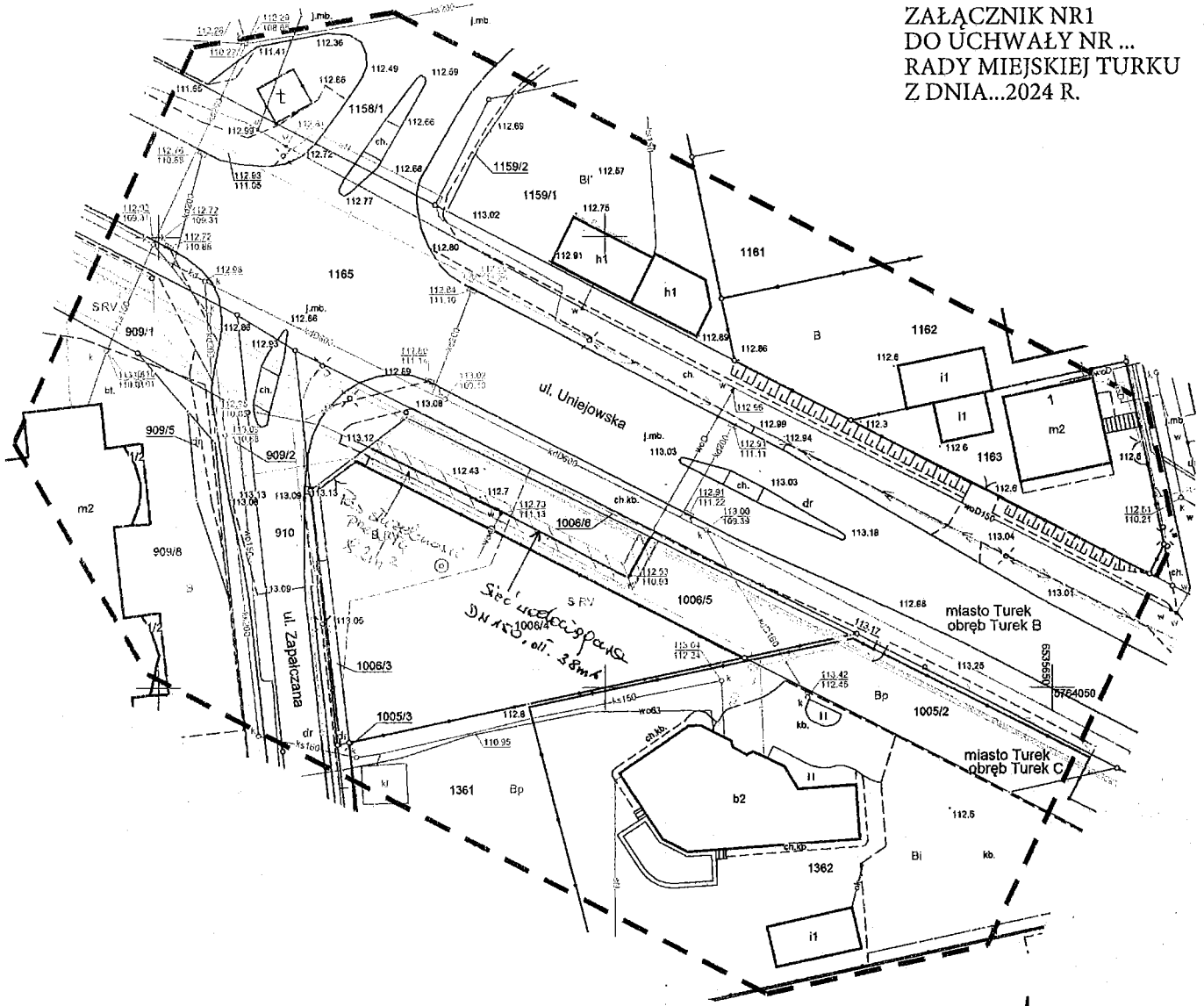
§ 3.

Uchwała wchodzi w życie z dniem podjęcia.

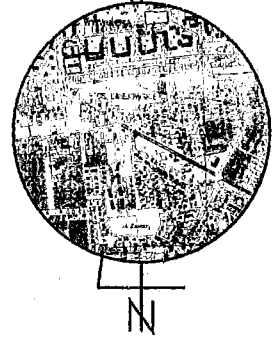
Przewodnicząca Rady Miejskiej Turku

Dorota Włodarczyk

z-ca BURMISTRZA



SZKIC ORIENTACYJNY 1:20000



Uwaga: Za brak na mapie urządzeń podziemnych nie poddanych inwentaryzacji wykonawca tej mapy nie odpowiada.

MAPA DO CELÓW PROJEKTOWYCH		
Oznaczenie kancelaryjne zgłoszenia pracy geodezyjnej	GEOŚ.6640.1815.2024	
Województwo	WIELKOPOLSKIE	
Powiat	TURECKI	
Jednostka ewidencyjna	Identyfikator	302701_1
	Nazwa	TUREK - MIASTO
Obręb ewidencyjny	Identyfikator	0003
	Nazwa	TUREK „C”
Skala mapy	1:500	
Godło mapy zasadniczej	6.168.25.03.3.3 ; 6.168.25.03.3.4	
Nazwa układu współrzędnych	prostokątnych płaskich	
	układu wysokości	
	PL-EVRF2007-NH	
Oznaczenie granic obszaru, który był przedmiotem aktualizacji	-----	
Służebności gruntowe mające wpływ na zagospodarowanie gruntów zlokalizowanych w granicach projektowanej inwestycji	Mapa do celów projektowych została wykonana bez ustalenia obciążeń służebnościami gruntowymi w księdze wieczystej.	
Data opracowania mapy	02.09.2024 r	
<p> FIRMOWANA USŁUGOWA 62-700 Turku, ul. 3-go Maja 8 (Dom Strzeżony - II piętro p. nr 4) tel. (0-63) 273-31-03, 0-694 958-50 NIP 669-002-05-72 REGON 1410122076 </p> <p style="text-align: center;"> GEODETA UPRAWNIONY <i>Dariusz Iwaniek</i> nr uprawnień 11418 </p> <p style="text-align: center;"> Nazwa _____ Imię i nazwisko, nr uprawnień oraz podpis geodety uprawnionego, który opracował mapę </p>		

Jestem świadomy odpowiedzialności karnej za złożenie fałszywych oświadczeń Oświadczam, że operat techniczny zawierający rezultaty prac geodezyjnych w wyniku których powstał niniejszy, uzyskał pozytywny wynik weryfikacji	
Identyfikator zgłoszenia prac geodezyjnych	GEOŚ 6640.1815.2024
Organ służby geodezyjnej, który otrzymał zgłoszenie	Starosta Powiatu Tureckiego
Wykonawca prac geodezyjnych	FIRMOWANA USŁUGOWA "WYSTYŻY" 62-700 Turku, ul. 3-go Maja 8 (Dom Strzeżony - II piętro p. nr 4) tel. (0-63) 273-31-03, 0-694 958-50 NIP 669-002-05-72 REGON 1410122076
Numer oraz data sporządzenia dokumentu zawierającego pozytywny wynik weryfikacji	Protokół nr 1 z dnia 12.09.2024 r.
Imię i nazwisko oraz nr uprawnień zawodowych kierownika prac	GEODETA UPRAWNIONY <i>Dariusz Iwaniek</i> nr uprawnień 11418

Uzasadnienie
DO UCHWAŁY NR
RADY MIEJSKIEJ TURKU

z dnia 2024 r.

w sprawie wyrażenia zgody na ustanowienie przez Gminę Miejską Turek nieodpłatnej i nieograniczonej w czasie służebności przesyłu na nieruchomości stanowiącej własność Gminy Miejskiej Turek, położonej w Turku na rzecz Przedsiębiorstwa Gospodarki Komunalnej i Mieszkaniowej Sp. z o.o. z siedzibą w Turku


Przedsiębiorstwo Gospodarki Komunalnej i Mieszkaniowej Sp. z o.o. z siedzibą w Turku zwróciło się do Burmistrza Miasta Turku w sprawie ustanowienia nieodpłatnej, nieograniczonej w czasie służebności przesyłu dla sieci wodociągowej usytuowanej na nieruchomości położonej w Turku w rejonie ul. Uniejowskiej, oznaczonej w ewidencji gruntów jako działka o nr ewidencyjnym 1006/5 obręb 0003 Turek C, dla której prowadzona jest księga wieczysta nr KN1T/00033352/1.

Na wyżej wymienionej nieruchomości znajduje się sieć wodociągowa o średnicy DN150, biegnąca na długości 38 m, zajmująca wraz ze strefą ochronną o szerokości 10 m z każdej strony pas gruntu o powierzchni 82,00 m², będąca własnością Przedsiębiorstwa Gospodarki Komunalnej i Mieszkaniowej Sp. z o.o. z siedzibą w Turku.

Służebność przesyłu będzie uprawniała Przedsiębiorstwo Gospodarki Komunalnej i Mieszkaniowej Sp. z o.o. z siedzibą w Turku i jej następców prawnych do dokonywania budowy, przebudowy, remontów, modernizacji, konserwacji, usuwania awarii oraz naprawy urządzenia przesyłowego – sieci wodociągowej.

W związku z powyższym, podjęcie przedmiotowej uchwały uważa się za konieczne i w pełni uzasadnione.

BURMISTRZ MIASTA


Romuald Antosik

